



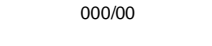




LEGENDA







NÁVRH

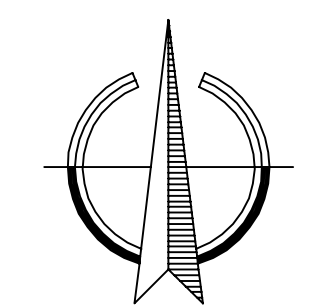
-  KOMUNIKACE - ASFALT
-  CHODNÍK
-  NAVRŽENÁ PARCELACE
-  VEŘEJNÁ ZELEŇ
-  VJEZD NA POZEMEK
-  NAVRŽENÁ TRAFOSTANICE
-  PŘEDPOKLÁDANÉ POLOHY VJEZDŮ
-  MÍSTO PRO UKLÁDÁNÍ TŘÍDĚNÉHO ODPADU
-  VEŘEJNÉ OSVĚTLENÍ - NÁVRH
-  VODOROVNÉ DOPRAVNÍ ZNAČENÍ
-  PILÍŘ PRO PŘÍPOJ ROZVODŮ
-  SCHÉMATICKÉ NEZÁVAZNÉ ZNAČKY NAVRŽENÝCH OBJEKTŮ
-  ZELEŇ-NÁVRH
-  PROTIHLUKOVÝ VAL


STAV

-  KOMUNIKACE - ASFALT
-  HRANICE PLOCHY US DLE ÚPD
-  PARCELNÍ ČÍSLO DLE KN
-  POZEMKOVÁ HRANICE DLE KN
-  ZELEŇ-STAV

STAV- OCHRANNÁ PÁSMA A VÝZNAMNÉ LOKALITY

-  OCHRANNÉ PÁSMA DOPRAVNÍCH TRAS
-  HLUKOVÁ ISOFONA 60dB
-  HLUKOVÁ ISOFONA 50dB
-  HRANICE ZÁPLAVOVÉHO ÚZEMÍ Q100
-  ARCHEOLOGICKÉ NÁLEZY
-  PŘÍRODNÍ PARK



VED. PROJEKTANT Ing.arch.J.Daněk	ZODP. PROJEKTANT Ing.arch.J.Daněk	KRESLIL P.Nováková	KONTROLOVAL	Projektový atelier AD s.r.o. Ing. arch. Janeky Daněk, Hrovoš a C. Budynská, 17001 IČ: 25194771, tel. 387 311 238, mobil 605 277 998	
INVESTOR Město Rožmitál pod Třemšínem, Náměstí 8, 262 42 Město Rožmitál pod Třemšínem	FORMÁT 8A4	DATUM 10/2020	STUPEŇ PD US		
MÍSTO STAVBY Rožmitál pod Třemšínem	MĚŘITKO 1:1000	Č. ZAKÁZKY 34_2017	ARCHIVNÍ Č.		
NÁZEV STAVBY Územní studie Starý Rožmitál	ČÍS. KOPIE	ČÍS. VÝKRESU 2.			
VÝKRES URBANISTICKÉ ŘEŠENÍ					