

### LEGENDA

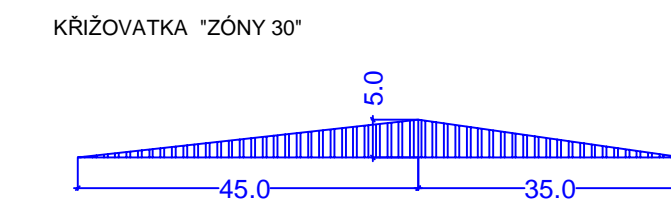
#### NÁVRH

- KOMUNIKACE - ASFALT
- CHODNÍK
- VJEZD NA POZEMEK
- PŘEDPOKLÁDANÉ POLOHY VJEZDŮ
- MÍSTO PRO UKLÁDÁNÍ TRÍDĚNÉHO ODPADU
- VEŘEJNÉ OSVĚTLENÍ - NÁVRH
- VODOROVNÉ DOPRAVNÍ ZNAČENÍ
- PILÍŘ PRO PŘÍPOJ ROZVODŮ

#### NÁVRH - SÍTĚ

- KANALIZACE DEŠŤOVÁ
- VODOVOD
- EL. VEDENÍ VN
- KANALIZACE SPLAŠKOVÁ
- NÁVRŽENÁ TRAFOSTANICE

#### ROZHLEDOVÁ POLE



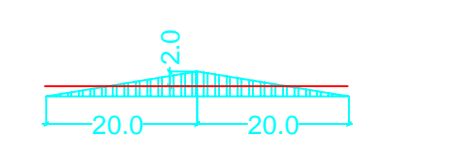
#### STAV

- KOMUNIKACE - ASFALT
- HRANICE PLOCHY US DLE ÚPD
- PARCELNÍ ČÍSLO DLE KN
- POZEMKOVÁ HRANICE DLE KN

#### STAV - SÍTĚ


- TELEKOMUNIKAČNÍ KABEL
- VODOVOD
- EL. VEDENÍ VN
- KANALIZACE JEDNOTNÁ
- STÁVAJÍCÍ TRAFOSTANICE

#### SJEZD NA POZEMKY K RD "ZÓNA 30"



#### STAV - OCHRANNÁ PÁSMA A VÝZNAMNÉ LOKALITY

- OCHRANNÉ PÁSMA DOPRAVNÍCH TRAS
- HLUKOVÁ ISOFONA 60dB
- HLUKOVÁ ISOFONA 50dB
- HRANICE ZÁPLAVOVÉHO ÚZEMÍ Q100
- ARCHEOLOGICKÉ NÁLEZY
- PŘÍRODNÍ PARK



VED. PROJEKTANT Ing.arch.J.Daněk	ZODP. PROJEKTANT Ing.arch.J.Daněk	KRESLIL P.Nováková	KONTROLOVAL	<b>Projektový atelier AD s.r.o.</b> <small>Ing.arch. Jaroslav Škorpík, Havenská 2, Brno 602 00          IČ: 25344731, tel. 587 311 236, mobil 605 271 968</small>	
INVESTOR Město Rožmitál pod Třemšínem, Náměstí 8, 262 42 Město Rožmitál pod Třemšínem	MÍSTO STAVBY Rožmitál pod Třemšínem	NÁZEV STAVBY <b>Územní studie Starý Rožmitál</b>	VÝKRES <b>DOPRAVNÍ A TECHNICKÁ INFRASTRUKTURA</b>		
				STUPEŇ PD US	MĚŘÍTKO 1:1000
				Č. ZAKÁZKY 34_2017	ARCHIVNÍ Č.
				ČÍS. KOPIE	ČÍS. VÝKRESU <b>4.</b>